



**КОМИТЕТ ИМУЩЕСТВЕННЫХ ОТНОШЕНИЙ
АДМИНИСТРАЦИИ ПЕРМСКОГО МУНИЦИПАЛЬНОГО РАЙОНА**

РАСПОРЯЖЕНИЕ

08.09.2022

№ 3734

**О внесении изменений в
распоряжение комитета
имущественных отношений
администрации Пермского
муниципального района
от 30.06.2022 № 2779
«Об установлении
публичного сервитута на часть
земельных участков»**

В соответствии с Федеральным законом от 25.10.2001 № 137-ФЗ «О введении в действие Земельного кодекса Российской Федерации», пп. 5.5.3 п. 5.5 разд. 5 Положения о комитете имущественных отношений администрации Пермского муниципального района, утвержденного решением Земского Собрания Пермского муниципального района Пермского края от 22.12.2016 № 178, на основании ходатайства открытого акционерного общества «Межрегиональная распределительная сетевая компания Урала» (ИНН 6671163413, ОГРН 1056604000970) (далее - ОАО «МРСК Урала») от 16.08.2022 № 7718:

1. Внести в распоряжение Комитета имущественных отношений администрации Пермского муниципального района от 30.06.2022 № 2779 «Об установлении публичного сервитута на часть земельных участков» следующее изменение:

1.1. Пункт 1 читать в новой редакции: «1. Установить в интересах ОАО «МРСК Урала» публичный сервитут общей площадью 13068 кв.м. на часть земельных участков:

- с кадастровым номером 59:32:1150001:10, расположенный по адресу: Пермский край, Пермский район, Двуреченское с/п, д. Дуброво;

- с кадастровым номером 59:32:1150001:114, расположенный по адресу: Пермский край, Пермский район, Двуреченское с/п, д. Дуброво, ул. Центральная, 14;

- с кадастровым номером 59:32:1150001:117, расположенный по адресу: Пермский край, Пермский район, Двуреченское с/п, д. Дуброво;

- с кадастровым номером 59:32:1150001:133, расположенный по адресу: Пермский край, Пермский район, Двуреченское с/п, д. Дуброво, ул. Центральная, 19;
- с кадастровым номером 59:32:1150001:134, расположенный по адресу: Пермский край, Пермский район, Двуреченское с/п, д. Дуброво, ул. Центральная, 16;
- с кадастровым номером 59:32:1150001:18, расположенный по адресу: Пермский край, Пермский район, Двуреченское с/п, д. Дуброво;
- с кадастровым номером 59:32:1150001:2, расположенный по адресу: Пермский край, Пермский район, Двуреченское с/п, д. Дуброво, ул. Центральная, 6;
- с кадастровым номером 59:32:1150001:26, расположенный по адресу: Пермский край, Пермский район, Двуреченское с/п, д. Дуброво;
- с кадастровым номером 59:32:1150001:265, расположенный по адресу: Пермский край, Пермский район, Двуреченское с/п, д. Дуброво, ул. Центральная, 12;
- с кадастровым номером 59:32:1150001:266, расположенный по адресу: Пермский край, Пермский район, Двуреченское с/п, д. Дуброво, ул. Центральная;
- с кадастровым номером 59:32:1150001:30, расположенный по адресу: Пермский край, Пермский район, Двуреченское с/п, д. Дуброво, ул. Центральная, 24;
- с кадастровым номером 59:32:1150001:31, расположенный по адресу: Пермский край, Пермский район, Двуреченское с/п, д. Дуброво, ул. Центральная, з/у 22а;
- с кадастровым номером 59:32:1150001:34, расположенный по адресу: Пермский край, Пермский район, Двуреченское с/п, д. Дуброво, ул. Дачная, 2;
- с кадастровым номером 59:32:1150001:35, расположенный по адресу: Пермский край, Пермский район, Двуреченское с/п, д. Дуброво;
- с кадастровым номером 59:32:1150001:378, расположенный по адресу: Пермский край, Пермский район, Двуреченское с/п, д. Дуброво, ул. Дачная, з/у 5;
- с кадастровым номером 59:32:1150001:384, расположенный по адресу: Пермский край, Пермский район, Двуреченское с/п, д. Дуброво, ул. Луговая;
- с кадастровым номером 59:32:1150001:395, расположенный по адресу: Пермский край, Пермский район, Двуреченское с/п, д. Дуброво, ул. Луговая;

- с кадастровым номером 59:32:1150001:40, расположенный по адресу: Пермский край, Пермский район, Двуреченское с/п, д. Дуброво, ул. Веселая, 3;
- с кадастровым номером 59:32:1150001:42, расположенный по адресу: Пермский край, Пермский район, Двуреченское с/п, д. Дуброво, ул. Весёлая, 5а;
- с кадастровым номером 59:32:1150001:51, расположенный по адресу: Пермский край, Пермский район, Двуреченское с/п, д. Дуброво, ул. Подлесная, 7;
- с кадастровым номером 59:32:1150001:53, расположенный по адресу: Пермский край, Пермский район, Двуреченское с/п, д. Дуброво, ул. Луговая, 16;
- с кадастровым номером 59:32:1150001:65, расположенный по адресу: Пермский край, Пермский район, Двуреченское с/п, д. Дуброво;
- с кадастровым номером 59:32:1150001:69, расположенный по адресу: Пермский край, Пермский район, Двуреченское с/п, д. Дуброво, ул. Подлесная, 3;
- с кадастровым номером 59:32:1150001:70, расположенный по адресу: Пермский край, Пермский район, Двуреченское с/п, д. Дуброво, ул. Подлесная, 5;
- с кадастровым номером 59:32:1150001:73, расположенный по адресу: Пермский край, Пермский район, Двуреченское с/п, д. Дуброво, ул. Центральная, 18;
- с кадастровым номером 59:32:1150001:75, расположенный по адресу: Пермский край, Пермский район, Двуреченское с/п, д. Дуброво;
- с кадастровым номером 59:32:1150001:78, расположенный по адресу: Пермский край, Пермский район, Двуреченское с/п, д. Дуброво;
- с кадастровым номером 59:32:1150001:79, расположенный по адресу: Пермский край, Пермский район, Двуреченское с/п, д. Дуброво;
- с кадастровым номером 59:32:1150001:8, расположенный по адресу: Пермский край, Пермский район, Двуреченское с/п, д. Дуброво;
- с кадастровым номером 59:32:1150001:80, расположенный по адресу: Пермский край, Пермский район, Двуреченское с/п, д. Дуброво, ул. Центральная, з/у 14/1;
- с кадастровым номером 59:32:1150001:84, расположенный по адресу: Пермский край, Пермский район, Двуреченское с/п, д. Дуброво, ул. Дачная, з/у 1;
- с кадастровым номером 59:32:1150001:88, расположенный по адресу: Пермский край, Пермский район, Двуреченское с/п, д. Дуброво, ул. Лесная, з/у 8;

- с кадастровым номером 59:32:1150001:89, расположенный по адресу: Пермский край, Пермский район, Двуреченское с/п, д. Дуброво, ул. Центральная, 21;

- с кадастровым номером 59:32:1150001:9, расположенный по адресу: Пермский край, Пермский район, Двуреченское с/п, д. Дуброво;

- с кадастровым номером 59:32:1150001:399, расположенный по адресу: Пермский край, Пермский район, Двуреченское с/п, д. Дуброво, ул. Цветочная;

- с кадастровым номером 59:32:1150001:97, расположенный по адресу: Пермский край, Пермский район, Двуреченское с/п, д. Дуброво, ул. Цветочная, 6;

- с кадастровым номером 59:32:3760001:1, расположенный по адресу: Пермский край, Пермский район, Двуреченское с/п, д. Дуброво, ул. Лесная, 7;

- с кадастровым номером 59:32:3760001:352, расположенный по адресу: Пермский край, Пермский район, Двуреченское с/п, в 0,086 км на юго-запад от д. Дуброво;

- с кадастровым номером 59:32:3760001:492, расположенный по адресу: Пермский край, Пермский район, Двуреченское с/п, д. Дуброво, ул. Лесная, з/у 9;

- с кадастровым номером 59:32:3760001:560, расположенный по адресу: Пермский край, Пермский район, Двуреченское с/п;

- с кадастровым номером 59:32:3760001:571, расположенный по адресу: Пермский край, Пермский район, Двуреченское с/п;

- с кадастровым номером 59:32:3760001:490, расположенный по адресу: Пермский край, Пермский район, Двуреченское с/п;

- с кадастровым номером 59:32:3760001:491, расположенный по адресу: Пермский край, Пермский район, Двуреченское с/п;

- с кадастровым номером 59:32:0000000:12944, расположенный по адресу: Пермский край, Пермский район, Двуреченское с/п, в 0,92 км северо-восточнее д. Дуброво;

- с кадастровым номером 59:32:3710001:141, расположенный по адресу: Пермский край, р-н Пермский, с.п. Двуреченское, в 0.810 км, по направлению на юго-запад от п. Горный;

- с кадастровым номером 59:32:3710001:152, расположенный по адресу: Пермский край, Пермский район, Двуреченское с/п, в 0,03 км северо-западнее д. Дуброво;

- с кадастровым номером 59:32:3710001:155, расположенный по адресу: Пермский край, Пермский район, Двуреченское с/п, в 0,02 км северо-западнее д. Дуброво;

- с кадастровым номером 59:32:3710001:156, расположенный по адресу: Пермский край, Пермский район, Двуреченское с/п, в 0,03 км северо-западнее д. Дуброво;

- с кадастровым номером 59:32:3710001:19, расположенный по адресу: Пермский край, р-н Пермский, с/п Двуреченское, д. Дуброво, ул. Цветочная, 1.

Цель: Для размещения объекта электросетевого хозяйства «ВЛ-0,4 кВ ОТ ТП-66347».

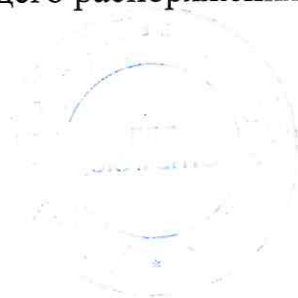
Срок: 49 лет.».

1.2. Приложение к распоряжению № 2779 от 30.06.2022 изложить в новой редакции согласно приложения к настоящему распоряжению.

2. Настоящее распоряжение вступает в силу со дня его подписания.

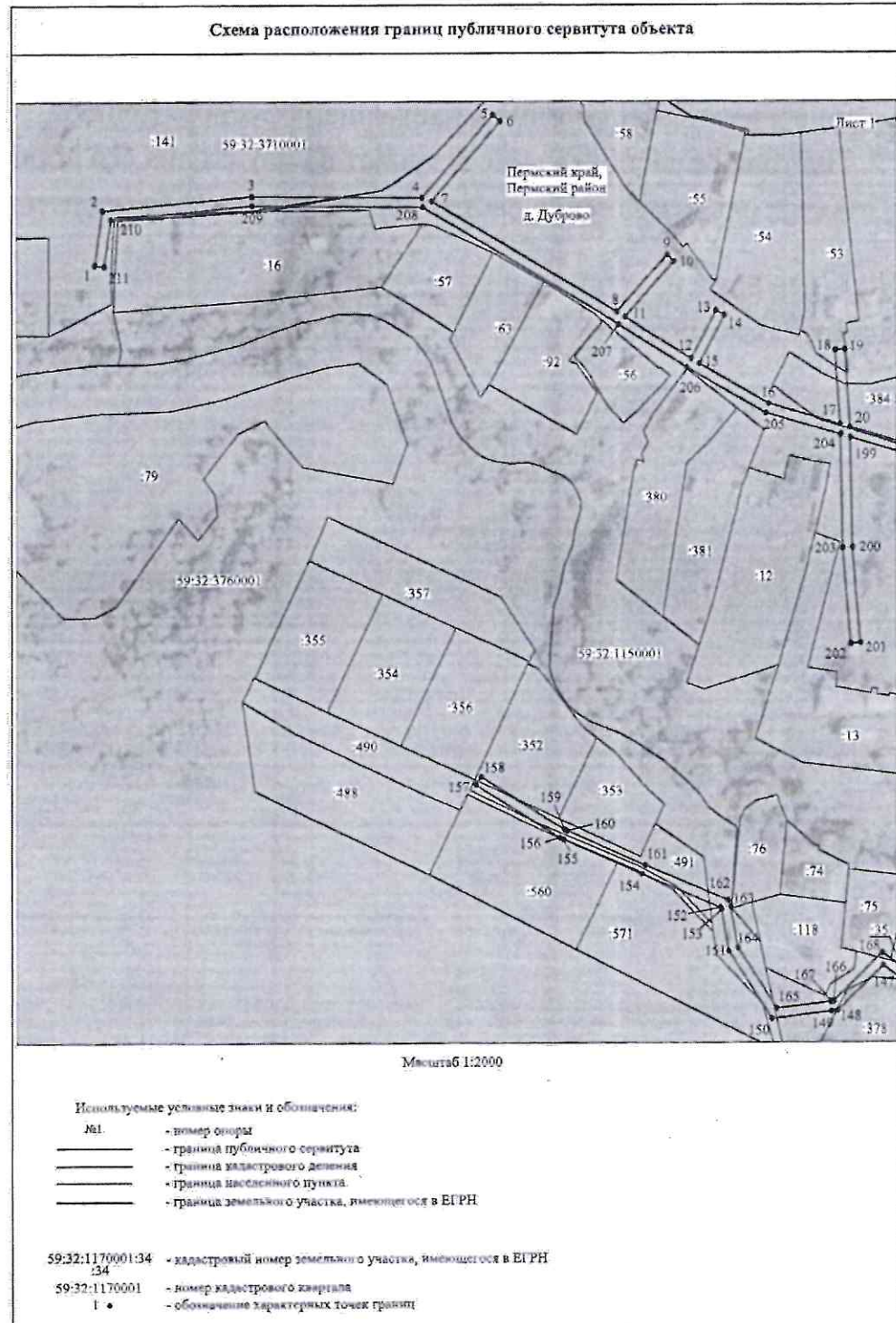
3. Контроль исполнения настоящего распоряжения оставляю за собой.

Председатель комитета

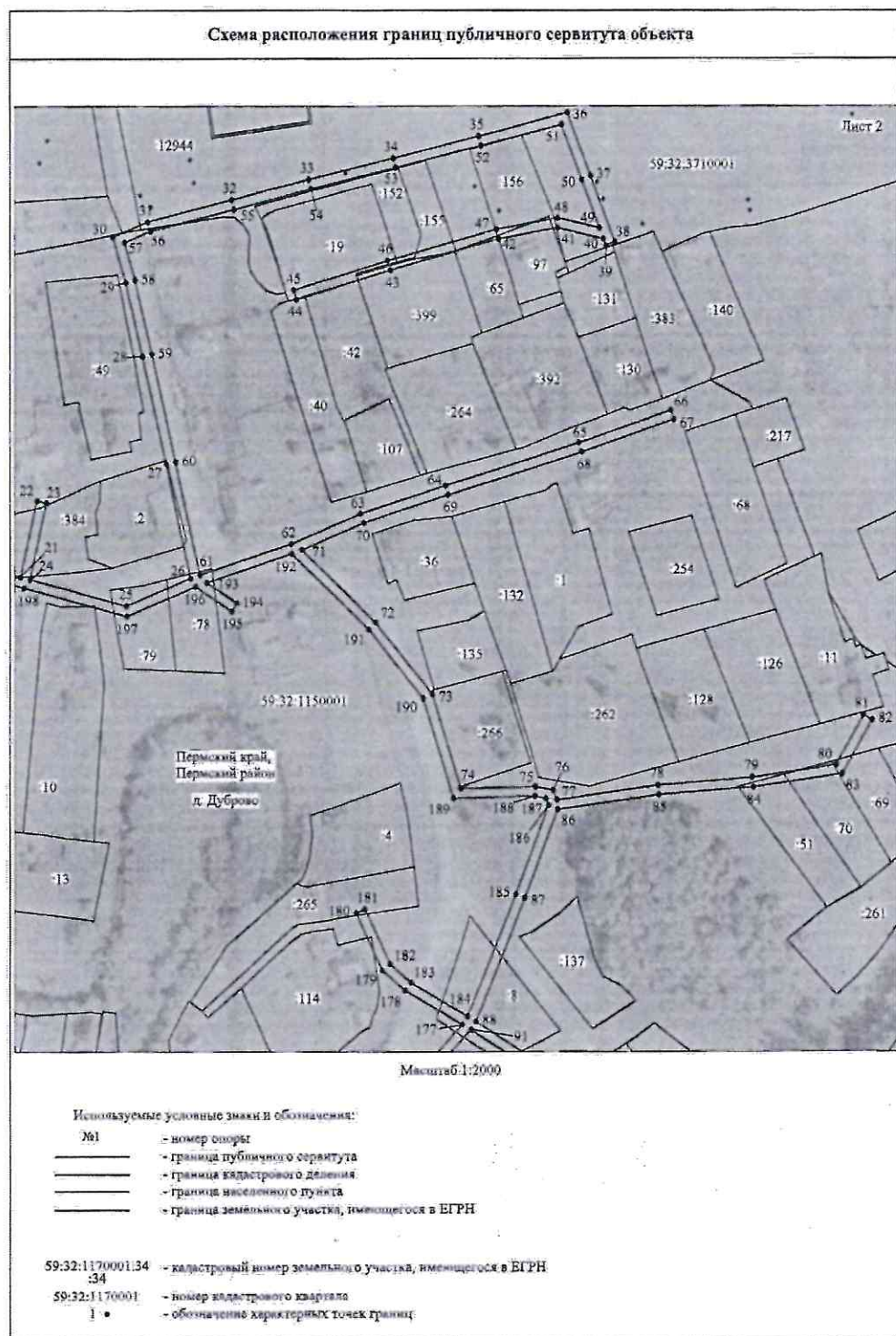


Д.В. Ракицкий

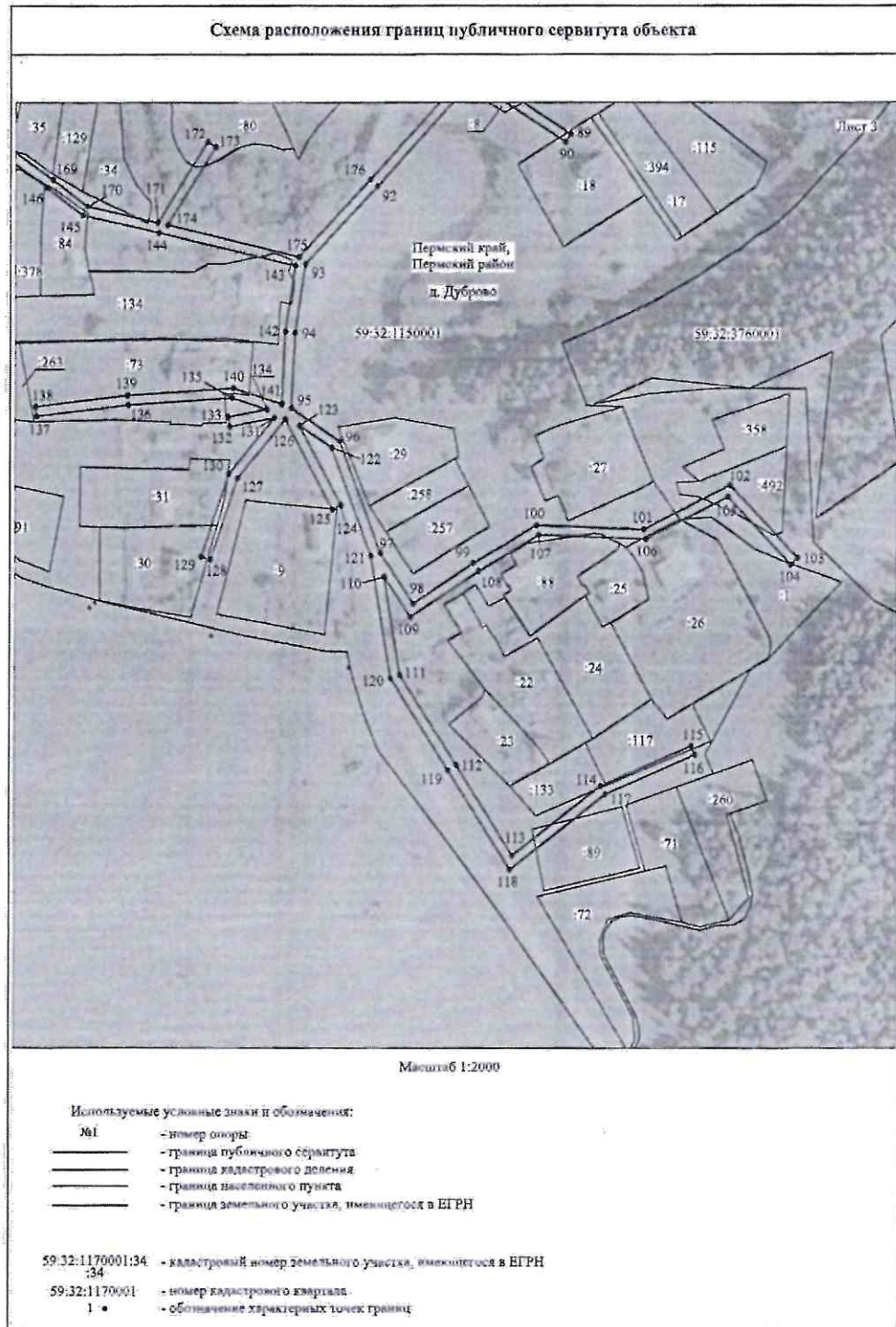
Приложение № 1
к распоряжению
комитета имущественных
отношений администрации
Пермского муниципального района
от 08.09.2022 № 3734



Приложение № 2
к распоряжению
комитета имущественных
отношений администрации
Пермского муниципального района
от 08.09.2022 № 3734



Приложение № 3
к распоряжению
комитета имущественных
отношений администрации
Пермского муниципального района
от 08.09.2022 № 3734



Приложение № 4
к распоряжению
комитета имущественных
отношений администрации
Пермского муниципального района
от 08.09.2022 № 3734

ОПИСАНИЕ МЕСТОПОЛОЖЕНИЯ ГРАНИЦ

Публичный сервитут для размещения объекта электросетевого хозяйства «ВЛ-0,4 КВ ОТ ТП-66347»
(наименование объекта, местоположение границ которого описано (далее - объект))

Раздел 1

Сведения об объекте

Сведения об объекте		
№ п/п	Характеристики объекта	Описание характеристик
1	2	3
1	Местоположение объекта	Пермский край, Пермский район
2	Площадь объекта +/- величина погрешности определения площади (Р +/- Дельта Р)	13068 кв.м ± 23 кв.м
3	Иные характеристики объекта	Публичный сервитут для размещения объекта электросетевого хозяйства «ВЛ-0,4 КВ ОТ ТП-66347» на срок 49 лет

Приложение № 5
к распоряжению
комитета имущественных
отношений администрации
Пермского муниципального района
от 08.09.2022 № 3734

Раздел 2

Сведения о местоположении границ объекта					
1. Система координат МСК-59, зона 2					
2. Сведения о характерных точках границ объекта					
Обозначение характерных точек границ	Координаты, м		Метод определения координат характерной точки	Средняя квадратическая погрешность положения характерной точки (M), м	Описание обозначения точки на местности (при наличии)
	X	Y			
1	2	3	4	5	6
1	496806.47	2255336.33	Метод спутниковых геодезических измерений (определений)	0.10	—
2	496828.90	2255339.43	Метод спутниковых геодезических измерений (определений)	0.10	—
3	496834.81	2255401.86	Метод спутниковых геодезических измерений (определений)	0.10	—
4	496834.19	2255472.46	Метод спутниковых геодезических измерений (определений)	0.10	—
5	496868.41	2255501.40	Метод спутниковых геодезических измерений (определений)	0.10	—
6	496865.83	2255504.45	Метод спутниковых геодезических измерений (определений)	0.10	—
7	496832.69	2255476.43	Метод спутниковых геодезических измерений (определений)	0.10	—
8	496786.87	2255553.29	Метод спутниковых геодезических измерений (определений)	0.10	—
9	496810.29	2255574.71	Метод спутниковых геодезических измерений (определений)	0.10	—
10	496807.59	2255577.65	Метод спутниковых геодезических измерений (определений)	0.10	—
11	496784.75	2255556.78	Метод спутниковых геодезических измерений (определений)	0.10	—
12	496767.69	2255584.72	Метод спутниковых геодезических измерений (определений)	0.10	—
13	496787.22	2255595.11	Метод спутниковых геодезических измерений (определений)	0.10	—
14	496785.34	2255598.63	Метод спутниковых геодезических измерений (определений)	0.10	—
15	496765.65	2255588.17	Метод спутниковых геодезических измерений (определений)	0.10	—
16	496749.07	2255616.88	Метод спутниковых геодезических измерений (определений)	0.10	—
17	496740.44	2255646.33	Метод спутниковых геодезических измерений (определений)	0.10	—
18	496771.00	2255644.40	Метод спутниковых геодезических измерений (определений)	0.10	—
19	496771.25	2255648.38	Метод спутниковых геодезических измерений (определений)	0.10	—
20	496739.24	2255650.42	Метод спутниковых геодезических измерений (определений)	0.10	—
21	496732.69	2255672.22	Метод спутниковых геодезических измерений (определений)	0.10	—
22	496764.54	2255679.01	Метод спутниковых геодезических измерений (определений)	0.10	—
23	496763.71	2255682.92	Метод спутниковых геодезических измерений (определений)	0.10	—
24	496731.58	2255676.07	Метод спутниковых геодезических измерений (определений)	0.10	—
25	496720.55	2255715.90	Метод спутниковых геодезических измерений (определений)	0.10	—
26	496732.02	2255742.96	Метод спутниковых геодезических измерений (определений)	0.10	—

Приложение № 6
к распоряжению
комитета имущественных
отношений администрации
Пермского муниципального района
от 08.09.2022 № 3734

			(определенный)		
27	496779.57	2255732.77	Метод спутниковых геодезических измерений (определенный)	0.10	-
28	496823.90	2255722.82	Метод спутниковых геодезических измерений (определенный)	0.10	-
29	496854.70	2255715.81	Метод спутниковых геодезических измерений (определенный)	0.10	-
30	496873.52	2255710.43	Метод спутниковых геодезических измерений (определенный)	0.10	-
31	496879.54	2255725.00	Метод спутниковых геодезических измерений (определенный)	0.10	-
32	496888.53	2255760.05	Метод спутниковых геодезических измерений (определенный)	0.10	-
33	496896.93	2255792.28	Метод спутниковых геодезических измерений (определенный)	0.10	-
34	496905.77	2255827.07	Метод спутниковых геодезических измерений (определенный)	0.10	-
35	496914.93	2255861.84	Метод спутниковых геодезических измерений (определенный)	0.10	-
36	496924.51	2255898.67	Метод спутниковых геодезических измерений (определенный)	0.10	-
37	496898.39	2255908.36	Метод спутниковых геодезических измерений (определенный)	0.10	-
38	496871.17	2255918.52	Метод спутниковых геодезических измерений (определенный)	0.10	-
39	496869.77	2255914.77	Метод спутниковых геодезических измерений (определенный)	0.10	-
40	496872.59	2255913.72	Метод спутниковых геодезических измерений (определенный)	0.10	-
41	496877.06	2255894.49	Метод спутниковых геодезических измерений (определенный)	0.10	-
42	496872.59	2255870.04	Метод спутниковых геодезических измерений (определенный)	0.10	-
43	496839.89	2255825.85	Метод спутниковых геодезических измерений (определенный)	0.10	-
44	496847.93	2255787.19	Метод спутниковых геодезических измерений (определенный)	0.10	-
45	496851.75	2255786.00	Метод спутниковых геодезических измерений (определенный)	0.10	-
46	496863.73	2255824.71	Метод спутниковых геодезических измерений (определенный)	0.10	-
47	496876.49	2255869.12	Метод спутниковых геодезических измерений (определенный)	0.10	-
48	496881.15	2255894.59	Метод спутниковых геодезических измерений (определенный)	0.10	-
49	496877.09	2255912.04	Метод спутниковых геодезических измерений (определенный)	0.10	-
50	496896.99	2255904.61	Метод спутниковых геодезических измерений (определенный)	0.10	-
51	496919.72	2255896.17	Метод спутниковых геодезических измерений (определенный)	0.10	-
52	496911.06	2255862.86	Метод спутниковых геодезических измерений (определенный)	0.10	-
53	496901.90	2255828.07	Метод спутниковых геодезических измерений (определенный)	0.10	-
54	496893.05	2255793.28	Метод спутниковых геодезических измерений (определенный)	0.10	-
55	496884.65	2255761.06	Метод спутниковых геодезических измерений (определенный)	0.10	-
56	496875.74	2255726.27	Метод спутниковых геодезических измерений (определенный)	0.10	-
57	496871.19	2255715.26	Метод спутниковых геодезических измерений (определенный)	0.10	-
58	496855.69	2255719.68	Метод спутниковых геодезических измерений (определенный)	0.10	-
59	496824.78	2255726.72	Метод спутниковых геодезических измерений (определенный)	0.10	-
60	496780.43	2255736.68	Метод спутниковых геодезических измерений (определенный)	0.10	-

Приложение № 7
к распоряжению
комитета имущественных
отношений администрации
Пермского муниципального района
от 08.09.2022 № 3734

			(определений)		
61	496733.44	2255746.75	Метод спутниковых геодезических измерений (определений)	0.10	—
62	496746.59	2255785.15	Метод спутниковых геодезических измерений (определений)	0.10	—
63	496759.08	2255813.62	Метод спутниковых геодезических измерений (определений)	0.10	—
64	496770.78	2255848.30	Метод спутниковых геодезических измерений (определений)	0.10	—
65	496788.28	2255903.42	Метод спутниковых геодезических измерений (определений)	0.10	—
66	496801.63	2255942.12	Метод спутниковых геодезических измерений (определений)	0.10	—
67	496797.85	2255943.43	Метод спутниковых геодезических измерений (определений)	0.10	—
68	496784.49	2255904.69	Метод спутниковых геодезических измерений (определений)	0.10	—
69	496766.98	2255849.54	Метод спутниковых геодезических измерений (определений)	0.10	—
70	496755.34	2255815.07	Метод спутниковых геодезических измерений (определений)	0.10	—
71	496744.07	2255789.34	Метод спутниковых геодезических измерений (определений)	0.10	—
72	496713.74	2255819.77	Метод спутниковых геодезических измерений (определений)	0.10	—
73	496684.60	2255842.91	Метод спутниковых геодезических измерений (определений)	0.10	—
74	496645.67	2255854.60	Метод спутниковых геодезических измерений (определений)	0.10	—
75	496646.42	2255885.20	Метод спутниковых геодезических измерений (определений)	0.10	—
76	496644.90	2255892.71	Метод спутниковых геодезических измерений (определений)	0.10	—
77	496640.88	2255894.25	Метод спутниковых геодезических измерений (определений)	0.10	—
78	496646.92	2255936.57	Метод спутниковых геодезических измерений (определений)	0.10	—
79	496649.98	2255975.86	Метод спутниковых геодезических измерений (определений)	0.10	—
80	496655.05	2256010.32	Метод спутниковых геодезических измерений (определений)	0.10	—
81	496675.57	2256021.52	Метод спутниковых геодезических измерений (определений)	0.10	—
82	496673.65	2256025.02	Метод спутниковых геодезических измерений (определений)	0.10	—
83	496651.38	2256012.88	Метод спутниковых геодезических измерений (определений)	0.10	—
84	496646.00	2255976.31	Метод спутниковых геодезических измерений (определений)	0.10	—
85	496642.94	2255937.01	Метод спутниковых геодезических измерений (определений)	0.10	—
86	496636.86	2255894.41	Метод спутниковых геодезических измерений (определений)	0.10	—
87	496600.12	2255880.88	Метод спутниковых геодезических измерений (определений)	0.10	—
88	496549.22	2255860.72	Метод спутниковых геодезических измерений (определений)	0.10	—
89	496523.71	2255899.36	Метод спутниковых геодезических измерений (определений)	0.10	—
90	496520.37	2255897.16	Метод спутниковых геодезических измерений (определений)	0.10	—
91	496545.82	2255858.61	Метод спутниковых геодезических измерений (определений)	0.10	—
92	496502.01	2255819.90	Метод спутниковых геодезических измерений (определений)	0.10	—
93	496469.84	2255790.32	Метод спутниковых геодезических измерений (определений)	0.10	—
94	496442.29	2255786.12	Метод спутниковых геодезических измерений	0.10	—

Приложение № 8
к распоряжению
комитета имущественных
отношений администрации
Пермского муниципального района
от 08.09.2022 № 3734

			(определений)		
95	496410.90	2255784.66	Метод спутниковых геодезических измерений (определений)	0.10	-
96	496397.18	2255804.75	Метод спутниковых геодезических измерений (определений)	0.10	-
97	496350.89	2255821.36	Метод спутниковых геодезических измерений (определений)	0.10	-
98	496330.02	2255834.98	Метод спутниковых геодезических измерений (определений)	0.10	-
99	496346.72	2255839.46	Метод спутниковых геодезических измерений (определений)	0.10	-
100	496362.43	2255885.48	Метод спутниковых геодезических измерений (определений)	0.10	-
101	496360.79	2255930.46	Метод спутниковых геодезических измерений (определений)	0.10	-
102	496379.13	2255966.62	Метод спутниковых геодезических измерений (определений)	0.10	-
103	496349.03	2255994.69	Метод спутниковых геодезических измерений (определений)	0.10	-
104	496346.30	2255991.75	Метод спутниковых геодезических измерений (определений)	0.10	-
105	496374.20	2255965.75	Метод спутниковых геодезических измерений (определений)	0.10	-
106	496356.75	2255931.35	Метод спутниковых геодезических измерений (определений)	0.10	-
107	496358.39	2255886.54	Метод спутниковых геодезических измерений (определений)	0.10	-
108	496343.34	2255861.62	Метод спутниковых геодезических измерений (определений)	0.10	-
109	496324.42	2255833.86	Метод спутниковых геодезических измерений (определений)	0.10	-
110	496341.02	2255823.03	Метод спутниковых геодезических измерений (определений)	0.10	-
111	496300.54	2255829.55	Метод спутниковых геодезических измерений (определений)	0.10	-
112	496262.97	2255852.82	Метод спутниковых геодезических измерений (определений)	0.10	-
113	496225.46	2255875.74	Метод спутниковых геодезических измерений (определений)	0.10	-
114	496254.36	2255912.58	Метод спутниковых геодезических измерений (определений)	0.10	-
115	496271.01	2255950.58	Метод спутниковых геодезических измерений (определений)	0.10	-
116	496267.35	2255952.18	Метод спутниковых геодезических измерений (определений)	0.10	-
117	496250.90	2255914.65	Метод спутниковых геодезических измерений (определений)	0.10	-
118	496219.54	2255874.68	Метод спутниковых геодезических измерений (определений)	0.10	-
119	496260.87	2255849.40	Метод спутниковых геодезических измерений (определений)	0.10	-
120	496299.11	2255825.73	Метод спутниковых геодезических измерений (определений)	0.10	-
121	496349.49	2255817.61	Метод спутниковых геодезических измерений (определений)	0.10	-
122	496394.61	2255801.43	Метод спутниковых геодезических измерений (определений)	0.10	-
123	496403.75	2255788.05	Метод спутниковых геодезических измерений (определений)	0.10	-
124	496370.61	2255805.25	Метод спутниковых геодезических измерений (определений)	0.10	-
125	496368.77	2255801.70	Метод спутниковых геодезических измерений (определений)	0.10	-
126	496406.26	2255782.23	Метод спутниковых геодезических измерений (определений)	0.10	-
127	496381.73	2255762.18	Метод спутниковых геодезических измерений (определений)	0.10	-
128	496347.89	2255750.84	Метод спутниковых геодезических измерений	0.10	-

Приложение № 9
к распоряжению
комитета имущественных
отношений администрации
Пермского муниципального района
от 08.09.2022 № 3734

			(определений)		
129	496349.16	2255747.05	Метод спутниковых геодезических измерений (определений)	0.10	-
130	496383.70	2255758.62	Метод спутниковых геодезических измерений (определений)	0.10	-
131	496406.88	2255777.57	Метод спутниковых геодезических измерений (определений)	0.10	-
132	496403.29	2255758.81	Метод спутниковых геодезических измерений (определений)	0.10	-
133	496407.22	2255758.06	Метод спутниковых геодезических измерений (определений)	0.10	-
134	496410.37	2255774.50	Метод спутниковых геодезических измерений (определений)	0.10	-
135	496415.03	2255759.82	Метод спутниковых геодезических измерений (определений)	0.10	-
136	496412.11	2255716.55	Метод спутниковых геодезических измерений (определений)	0.10	-
137	496407.44	2255678.68	Метод спутниковых геодезических измерений (определений)	0.10	-
138	496411.41	2255678.19	Метод спутниковых геодезических измерений (определений)	0.10	-
139	496416.09	2255716.17	Метод спутниковых геодезических измерений (определений)	0.10	-
140	496419.07	2255760.31	Метод спутниковых геодезических измерений (определений)	0.10	-
141	496412.58	2255780.73	Метод спутниковых геодезических измерений (определений)	0.10	-
142	496442.69	2255782.13	Метод спутниковых геодезических измерений (определений)	0.10	-
143	496469.23	2255786.19	Метод спутниковых геодезических измерений (определений)	0.10	-
144	496482.77	2255729.23	Метод спутниковых геодезических измерений (определений)	0.10	-
145	496490.16	2255697.62	Метод спутниковых геодезических измерений (определений)	0.10	-
146	496501.47	2255682.82	Метод спутниковых геодезических измерений (определений)	0.10	-
147	496515.18	2255663.83	Метод спутниковых геодезических измерений (определений)	0.10	-
148	496496.42	2255644.99	Метод спутниковых геодезических измерений (определений)	0.10	-
149	496496.27	2255642.54	Метод спутниковых геодезических измерений (определений)	0.10	-
150	496493.25	2255617.99	Метод спутниковых геодезических измерений (определений)	0.10	-
151	496521.36	2255600.05	Метод спутниковых геодезических измерений (определений)	0.10	-
152	496538.61	2255597.16	Метод спутниковых геодезических измерений (определений)	0.10	-
153	496539.44	2255596.80	Метод спутниковых геодезических измерений (определений)	0.10	-
154	496553.35	2255563.74	Метод спутниковых геодезических измерений (определений)	0.10	-
155	496567.84	2255530.73	Метод спутниковых геодезических измерений (определений)	0.10	-
156	496568.40	2255529.27	Метод спутниковых геодезических измерений (определений)	0.10	-
157	496590.61	2255494.30	Метод спутниковых геодезических измерений (определений)	0.10	-
158	496593.99	2255496.45	Метод спутниковых геодезических измерений (определений)	0.10	-
159	496571.99	2255531.07	Метод спутниковых геодезических измерений (определений)	0.10	-
160	496571.55	2255532.25	Метод спутниковых геодезических измерений (определений)	0.10	-
161	496557.03	2255565.32	Метод спутниковых геодезических измерений (определений)	0.10	-
162	496542.50	2255599.83	Метод спутниковых геодезических измерений	0.10	-

Приложение № 10
к распоряжению
комитета имущественных
отношений администрации
Пермского муниципального района
от 08.09.2022 № 3734

			(определений)		
163	496539.76	2255601.02	Метод спутниковых геодезических измерений (определений)	0.10	-
164	496522.82	2255603.86	Метод спутниковых геодезических измерений (определений)	0.10	-
165	496497.53	2255620.00	Метод спутниковых геодезических измерений (определений)	0.10	-
166	496500.26	2255642.17	Метод спутниковых геодезических измерений (определений)	0.10	-
167	496500.32	2255643.24	Метод спутниковых геодезических измерений (определений)	0.10	-
168	496520.41	2255663.41	Метод спутниковых геодезических измерений (определений)	0.10	-
169	496504.68	2255685.21	Метод спутниковых геодезических измерений (определений)	0.10	-
170	496493.86	2255699.36	Метод спутниковых геодезических измерений (определений)	0.10	-
171	496486.99	2255728.74	Метод спутниковых геодезических измерений (определений)	0.10	-
172	496520.19	2255749.38	Метод спутниковых геодезических измерений (определений)	0.10	-
173	496518.08	2255752.78	Метод спутниковых геодезических измерений (определений)	0.10	-
174	496486.02	2255732.85	Метод спутниковых геодезических измерений (определений)	0.10	-
175	496472.97	2255787.76	Метод спутниковых геодезических измерений (определений)	0.10	-
176	496504.69	2255816.94	Метод спутниковых геодезических измерений (определений)	0.10	-
177	496547.97	2255855.18	Метод спутниковых геодезических измерений (определений)	0.10	-
178	496562.11	2255831.81	Метод спутниковых геодезических измерений (определений)	0.10	-
179	496570.51	2255822.40	Метод спутниковых геодезических измерений (определений)	0.10	-
180	496593.84	2255811.78	Метод спутниковых геодезических измерений (определений)	0.10	-
181	496595.50	2255815.42	Метод спутниковых геодезических измерений (определений)	0.10	-
182	496572.93	2255825.69	Метод спутниковых геодезических измерений (определений)	0.10	-
183	496565.34	2255834.20	Метод спутниковых геодезических измерений (определений)	0.10	-
184	496551.38	2255857.27	Метод спутниковых геодезических измерений (определений)	0.10	-
185	496601.55	2255877.14	Метод спутниковых геодезических измерений (определений)	0.10	-
186	496638.65	2255890.82	Метод спутниковых геодезических измерений (определений)	0.10	-
187	496641.42	2255889.75	Метод спутниковых геодезических измерений (определений)	0.10	-
188	496642.42	2255885.08	Метод спутниковых геодезических измерений (определений)	0.10	-
189	496641.59	2255851.64	Метод спутниковых геодезических измерений (определений)	0.10	-
190	496682.72	2255839.30	Метод спутниковых геодезических измерений (определений)	0.10	-
191	496710.95	2255816.91	Метод спутниковых геодезических измерений (определений)	0.10	-
192	496742.43	2255785.32	Метод спутниковых геодезических измерений (определений)	0.10	-
193	496730.23	2255749.70	Метод спутниковых геодезических измерений (определений)	0.10	-
194	496721.72	2255762.27	Метод спутниковых геодезических измерений (определений)	0.10	-
195	496718.41	2255760.03	Метод спутниковых геодезических измерений (определений)	0.10	-
196	496728.56	2255745.04	Метод спутниковых геодезических измерений	0.10	-

Приложение № 11
к распоряжению
комитета имущественных
отношений администрации
Пермского муниципального района
от 08.09.2022 № 3734

			(определенный)		
197	496716.32	2255716.18	Метод спутниковых геодезических измерений (определенный)	0.10	-
198	496728.12	2255673.56	Метод спутниковых геодезических измерений (определенный)	0.10	-
199	496735.02	2255650.56	Метод спутниковых геодезических измерений (определенный)	0.10	-
200	496689.09	2255651.34	Метод спутниковых геодезических измерений (определенный)	0.10	-
201	496649.29	2255654.59	Метод спутниковых геодезических измерений (определенный)	0.10	-
202	496648.96	2255650.60	Метод спутниковых геодезических измерений (определенный)	0.10	-
203	496688.89	2255647.34	Метод спутниковых геодезических измерений (определенный)	0.10	-
204	496736.22	2255646.54	Метод спутниковых геодезических измерений (определенный)	0.10	-
205	496745.26	2255615.69	Метод спутниковых геодезических измерений (определенный)	0.10	-
206	496764.12	2255582.82	Метод спутниковых геодезических измерений (определенный)	0.10	-
207	496781.76	2255554.04	Метод спутниковых геодезических измерений (определенный)	0.10	-
208	496830.19	2255472.83	Метод спутниковых геодезических измерений (определенный)	0.10	-
209	496830.81	2255402.03	Метод спутниковых геодезических измерений (определенный)	0.10	-
210	496825.22	2255342.96	Метод спутниковых геодезических измерений (определенный)	0.10	-
211	496805.92	2255340.29	Метод спутниковых геодезических измерений (определенный)	0.10	-
1	496806.47	2255336.33	Метод спутниковых геодезических измерений (определенный)	0.10	-
3. Сведения о характерных точках части (частей) границы объекта					
Обозначение характерных точек части границы	Координаты, м		Метод определения координат характерной точки	Средняя квадратическая погрешность положения характерной точки (М), м	Описание обозначения точки на местности (при наличии)
	X	Y			
1	2	3	4	5	6
-	-	-	-	-	-